









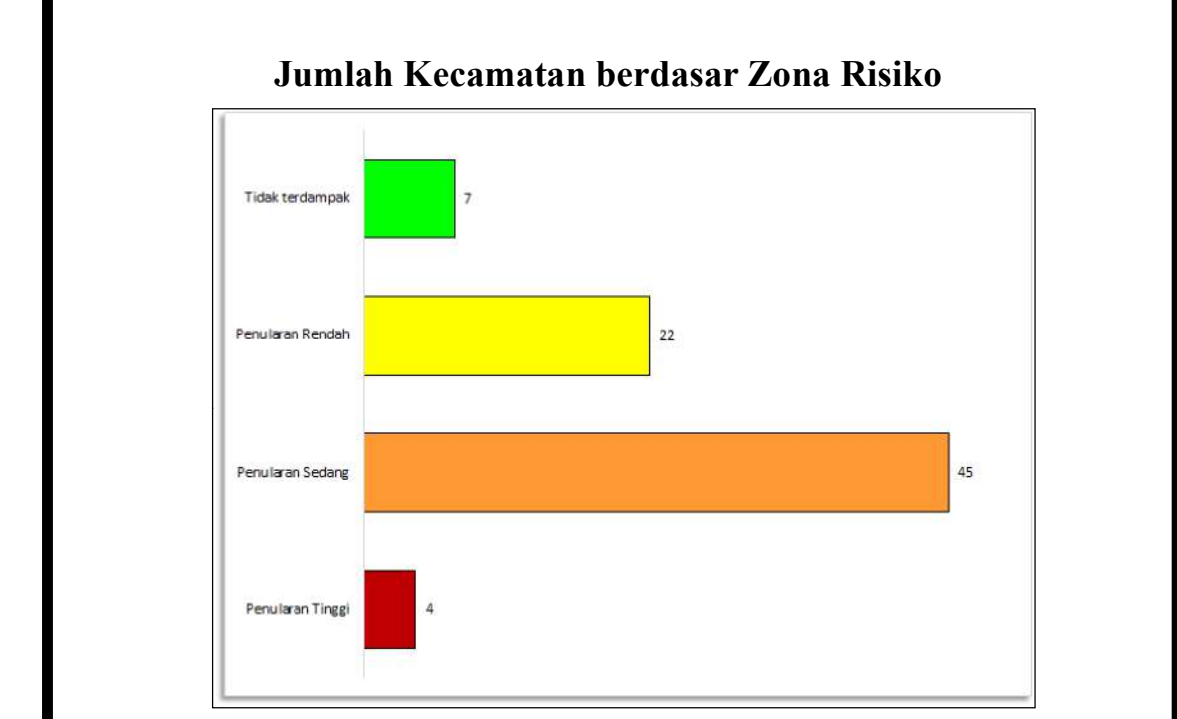


**PETA KOMPILASI**  
**ZONASI RISIKO COVID-19**  
**DAERAH ISTIMEWA YOGYAKARTA**  
 Periode I Bulan Oktober (Tanggal 1-15 Oktober 2020)

**U**  
  
 0 1,75 3,5 7 km  
**SKALA 1 : 150.000**  
 Sistem Proyeksi.....Universe Transverse Mercator  
 Datum.....WGS 1984  
 Zona.....49M

**Legenda**

 Batas Administrasi	 <b>Kelas Resiko</b> Zona Risiko Tinggi
 Batas Kabupaten/Kota	 Zona Risiko Sedang
 Batas Kecamatan	 Zona Risiko Rendah
 Aksesibilitas Jalan Arteri/Utama	 Zona Tidak Terdampak
 Jalan Kolektor	



**Sumber Data :**  
 - Peta zonasi risiko Covid-19 di D.I Yogyakarta periode I Oktober 2020 berdasar rilis Dinas Kesehatan Kab/Kota  
 1. Kota Yogyakarta (9 - 16 Oktober 2020)  
 2. Bantul (29 September - 12 Oktober 2020)  
 3. Sleman (04 Oktober 2020)  
 4. Gunungkidul (04 - 17 Oktober 2020)  
 5. Kulon Progo (28 September - 14 Oktober 2020)  
 - Data Spasial Badan Informasi Geospasial  
 - OpenStreetMap, Esri

**Disclaimer:**  
 Segala hal yang berkaitan dengan perhitungan Kajian Zonasi Risiko Covid-19 dilakukan oleh Dinas Kesehatan Kabupaten/Kota

**Dibuat Oleh:**  
**Pusdalops PB D.I Yogyakarta**  
**Kontak Lebih Lanjut:**  
 Pusdalops PB BPBD DIY  
 Call.....0274 555885  
 Fax.....0274 554326  
 Whatsapp.....0274 555884  
 Email.....pusdalopsdiy@gmail.com

