



**BULETIN
APRIL**
EDISI 04.2026

BPBD DIY

**BADAN PENANGGULANGAN BENCANA DAERAH
DAERAH ISTIMEWA YOGYAKARTA**

DATA KEJADIAN MARET 2026

PETA KEJADIAN MARET 2026

LENSA BPBD DIY

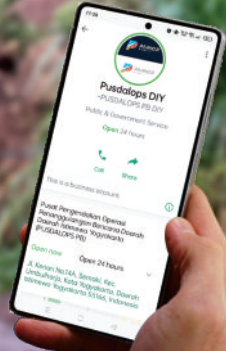


Rangkuman kegiatan BPBD DIY maupun kejadian bencana selama periode bulan Maret. Berbagai macam peristiwa masih didominasi oleh kejadian hidrometeorologi seperti cuaca ekstrem berupa hujan dengan angin kencang, dan tanah longsor.

TINGGINYA CURAH HUJAN SAAT LEBARAN

LAPOR KEJADIAN BENCANA SEKITAR KITA MELALUI WHATSAPP DI...

085 212 863 744



Susunan Redaksi

Penanggungjawab

R. Tito Asung Kumoro
Wicaksono, ST., M.Eng

Pimpinan Redaksi

Julianto Wibowo, S.T.

Supervisi & Editor

Annas Syafa'at
Arman Nur Effendi
Mas'ud Rofiqi
Robby Hermawan Permana
Sri Wahyuno

Pengumpul dan Pengolah Data

Apriyadi Sri Martana
Azwar Ramadhan
Ekfanisita
Eko Nugroho
Herman Priyo Anggoro
Ig Arywahyu Hendrasita
Lukman Chakim
Tri Pamungkas
Pamengku Agung Jatmiko
Wahyu Fitriadi

Penyusun Peta

Hepy Candra Kusuma
Nicolaus Kevin Diva Hutama
Riski Ramadhan

Kontributor

TRC BPBD DIY
BPBD Kabupaten/Kota DIY
Relawan

Grafis & Layout

Nanda Oktaviani
Yanwar Dwi Hanif Subagio

DAFTAR ISI

Redaksi | Pembuka



Halal Bihalal keluarga
besar BPBD DIY, Selasa,
25 Maret 2026



Like, Comment, dan Subscribe dukung dan update Channel Youtube BPBD DIY untuk mendapatkan berbagai informasi seputar kegiatan terkait kebencanaan

Data dan Informasi Kejadian DIY Maret 2026



3

Longsor batu menutup
akses jalan | 07-03-2026 |
Ponjong, Kab. Gunungkidul |
TRC BPBD Kab. Gunungkidul

Dampak Kejadian di DIY Maret 2026

5

Pohon tumbang me-
nimpa rumah warga |
08-03-2026 | Ngampilan,
Yogyakarta | TRC BPBD
Kota Yogyakarta



Puji syukur kami panjatkan kehadiran Tuhan Yang Maha Esa yang telah melimpahkan nikmat, taufik serta hidayah-Nya yang sangat besar sehingga kami dapat menyelesaikan Buletin Badan Penanggulangan Bencana Daerah (BPBD) Daerah Istimewa Yogyakarta edisi keempat ditahun 2026 ini dengan baik. Terima kasih juga kami ucapkan kepada semua pihak yang telah berkontribusi dalam penyusunan buletin ini.

Disini kami paparkan secara langsung tentang data dan informasi kejadian di wilayah D.I.Yogyakarta dan berbagai kegiatan di BPBD DIY dalam satu bulan. Hal ini dimaksudkan untuk pertanggungjawaban kami sebagai bagian dari Badan Penanggulangan Bencana Daerah D.I.Yogyakarta dalam memberikan informasi secara terbuka kepada pemangku kebijakan dan masyarakat pada umumnya.

Kami berharap semoga buletin ini bisa menambah pengetahuan dan informasi bagi para pembaca. Namun terlepas dari itu, kami memahami bahwa buletin ini masih jauh dari kata sempurna, sehingga kami sangat mengharapkan kritik serta saran yang bersifat membangun demi terciptanya buletin selanjutnya yang lebih baik.



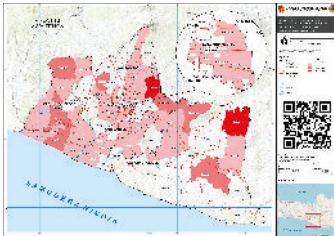
Proses penanganan pohon tumbang | 03-03-2026 | Prenggan, Kotagede, Kota Yogyakarta | TRC BPBD Kota Yogyakarta



Kebakaran warung tempat usaha | 20-03-2026 | Gondomanan, Kota Yogyakarta | Relawan Kota Yogyakarta

Peta Kejadian

7



Peta kejadian bencana selama Bulan Maret. Masing-masing dibedakan menjadi beberapa peta menurut kejadiannya yang tersebar di wilayah Kabupaten / Kota di DIY

Lensa BPBD DIY

11



Sambang pantau monitoring siaga pos pertolongan pertama dan pelayan arus mudik/ balik lebaran (16-24/03)


Rangkuman Kegiatan BPBD DIY Selama Bulan Maret. Kegiatan harian yang tidak tercantum dapat dilihat melalui media sosial BPBD DIY



Tanah longsor mengancam rumah warga | 07-03-2026 Kokap, Kab. Kulon Progo | FPRB Hargotirto Kulon Progo

Pantauan Merapi

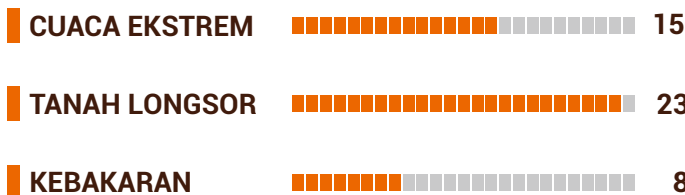
13



Erupsi Gunung Merapi masih menjadi ancaman bencana di wilayah DIY. Berikut grafik aktivitas Merapi berdasarkan pengamatan dari BPPTKG Yogyakarta periode bulan Maret 2026.

Hasil Data dan Informasi Kejadian Se-DIY Bulan Maret 2026

Data Maret 2026 Update 9 April 2026



JUMLAH KEJADIAN SELAMA MARET



Kebakaran travo listrik didepan sebuah bank daerah | 12-03-26 | Wirobrajan, Kota Yogyakarta | Damkarmat Kota Yogyakarta

Peristiwa Bulan ini

Beralih kekejadian non-hidrometeorologi, seperti peristiwa kebakaran di area pemukiman tersebar di Kab. Bantul 1 kejadian, Kab. Gunungkidul 1 kejadian, Kab. Kulon Progo 4 kejadian, serta Kota Yogyakarta 2 kejadian.

Sedangkan pada pantauan gempa maupun aktifitas seismik yang tercatat dalam sebulan terakhir, Provinsi DIY mengalami setidaknya 196 kali gempa tidak terasa yang tersebar di wilayah DIY dengan intensitas kecil yang tidak berdampak.

Dari berbagai kejadian kebencanaan yang terjadi ini menjadi perhatian bersama bagi pemerintah maupun masyarakat untuk dapat meningkatkan kesiapsiagaan dan kewaspadaan terhadap potensi bencana yang bisa terjadi kapan saja di wilayah DIY.

Tercatat kejadian dibulan Maret 2026 di wilayah Daerah Istimewa Yogyakarta masih didominasi oleh kejadian Hidrometeorologi dimana menurut pengamatan BMKG bahwa pada bulan Maret mulai memasuki masa pancaroba dari musim penghujan ke kemarau. Kendati demikian curah hujan masih cukup tinggi dengan intensitas ringan hingga lebat di wilayah DIY. Tercatat sebanyak 152 kejadian cuaca ekstrem, 23 kejadian tanah longsor, serta 13 kejadian lainnya.

Lebih detail terkait sebaran kejadian hidrometeorologi yang terjadi selama bulan Maret, berikut akan dijabarkan mulai yang pertama yakni kejadian cuaca ekstrem berupa hujan disertai angin kencang tersebar di Kab. Bantul 3 kejadian, Kab. Gunungkidul 9 kejadian, Kab. Sleman 13 kejadian, serta Kota Yogyakarta 1 kejadian. Hujan dengan angin kencang juga menyebabkan pohon tumbang terjadi di Kab. Bantul 11 kejadian, Kab. Gunungkidul 47 kejadian, Kab. Kulon Progo 22 kejadian, Kab. Sleman 31 kejadian, serta Kota Yogyakarta 4 kejadian.

Hujan dengan angin kencang juga menyebabkan atap berterbangan di Kab. Sleman 7 kejadian. Atap roboh di Kab. Kulon Progo 1 kejadian, Kab. Sleman 1 kejadian, serta Kota Yogyakarta 2 kejadian. Berikutnya, kejadian tanah longsor di Kab. Bantul 1 kejadian, Kab. Gunungkidul 7 kejadian, Kab. Kulon Progo 13 kejadian, Kab. Sleman 1 kejadian, serta Kota Yogyakarta 1 kejadian.



Atap roboh akibat angin kencang | 28-03-26 | Prambanan, Kab. Sleman | TRC BPBD Kab. Sleman



Tanah longsor mengancam rumah warga | 03-03-2026 | Samigaluh, Kab. Kulon Progo | TRC BPBD Kab. Kulon Progo

Dampak Kejadian

Pada bulan Maret 2026 ini, dimana dari rangkaian kejadian maupun kejadian Hidrometeorologi seperti cuaca ekstrem berupa hujan disertai petir dan angin kencang yang mengakibatkan 120 rumah rusak, 1 fasilitas ibadah, 11 gudang, 1 gedung serbaguna, 2 makam, 1 kanopi, 3 tempat usaha, 22 akses jalan, 1 kendaraan, 9 jaringan listrik, 2 tiang listrik, 3 jaringan PJU, 1 lampu jalan, 5 jaringan internet, 2 jaringan telepon, 124 pohon tumbang, serta berdampak pada 73 jiwa.

Kejadian hidrometeorologi lainnya yakni tanah longsor menyebabkan 7 bangunan rumah rusak, 10 akses jalan sempit terganggu, 3 titik jalan rusak, 4 talud ambrol, 2 drainase, 1 pohon tumbang serta 26 jiwa terdampak.


Beralih peristiwa kebakaran, pada bulan ini terjadi kebakaran yang menyebabkan 5 rumah hangus terbakar, 1 fasilitas pendidikan, 1 gedung perkantoran, 1 gudang penyimpanan, 3 tempat usaha, 1 unit trafo listrik, serta setidaknya terdapat 9 jiwa terdampak. Secara umum berikut dampak masing-masing kejadian dapat dilihat pada tabel data per kejadian disamping berikut:



Atap rumah roboh akibat angin kencang | 07-03-2026
| Muja Muju, Umbulharjo, Kota Yogyakarta | F. TRC
BPBD Kota Yogyakarta

BANGUNAN TERDAMPAK

132 rumah rusak,
1 fasilitas ibadah
1 fasilitas pendidikan,
1 gedung perkantoran,
1 gedung serbaguna,
6 tempat usaha,
12 gudang.



INFRA-STRUKTUR

32 akses jalan,
3 titik jalan rusak,
4 talud ambrol,
1 kanopi,
2 makam,

2 drainase,
9 jaringan listrik,
2 tiang listrik,
3 jaringan PJU,
1 lampu jalan,
1 trafo listrik,
5 jaringan internet
2 jaringan telepon rusak.



125
POHON
TUMBANG




1
KENDARAAN
RUSAK



108 JIWA
TERDAMPAK

DAMPAK Masing Masing KEJADIAN

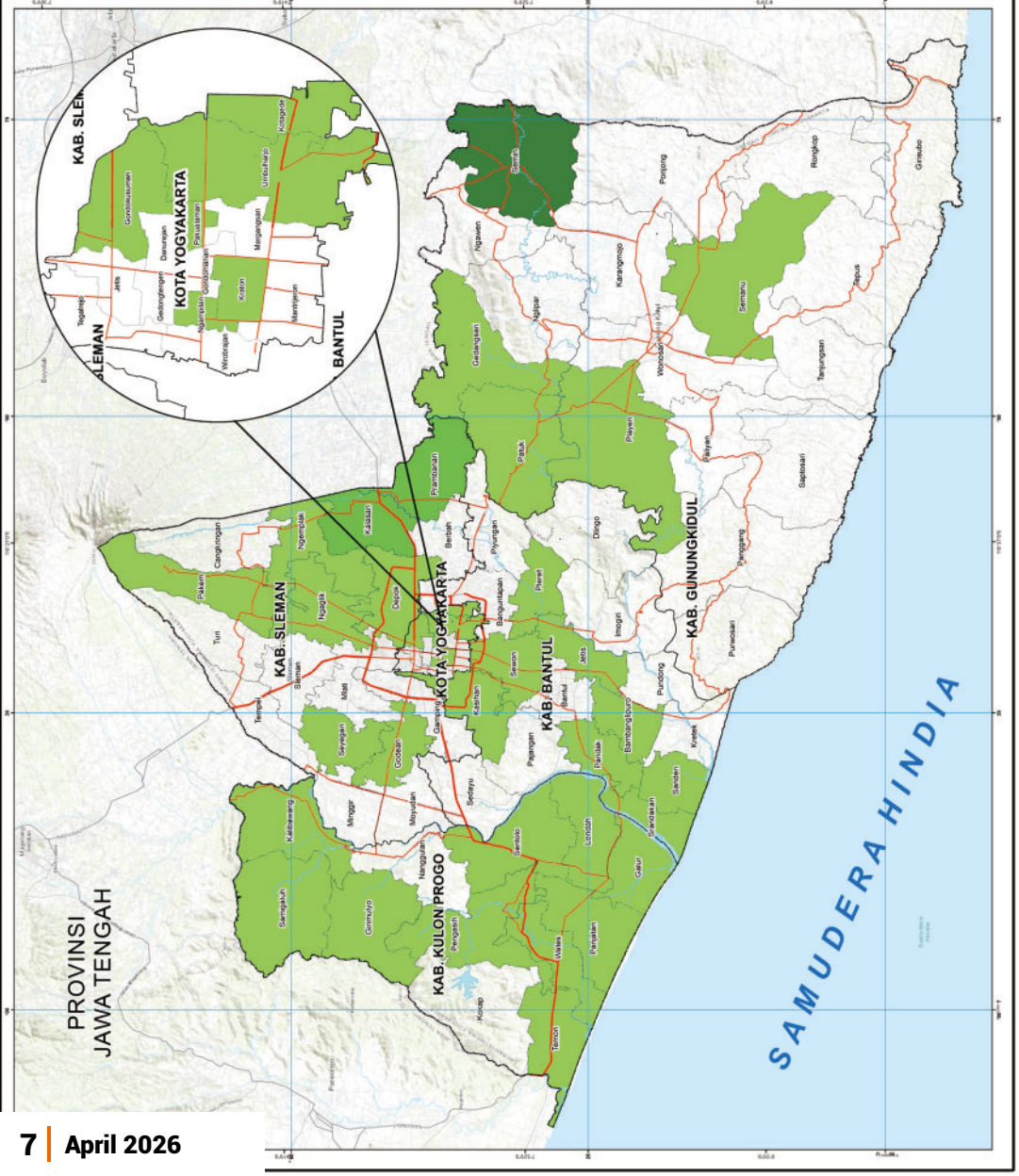




Penyusun Peta
Dian Satrio Nugroho (D.1), Yogyakarta bulan Maret 2026
Dian Satrio Nugroho (D.1), Yogyakarta bulan Maret 2026


Kontak

Alamat Kantor : Jl. Sekeloa Selatan I No. 10, Yogyakarta 55171
Telp : (0271) 5633000
Faks : (0271) 5633000
Email : info@peta.ditip.go.id



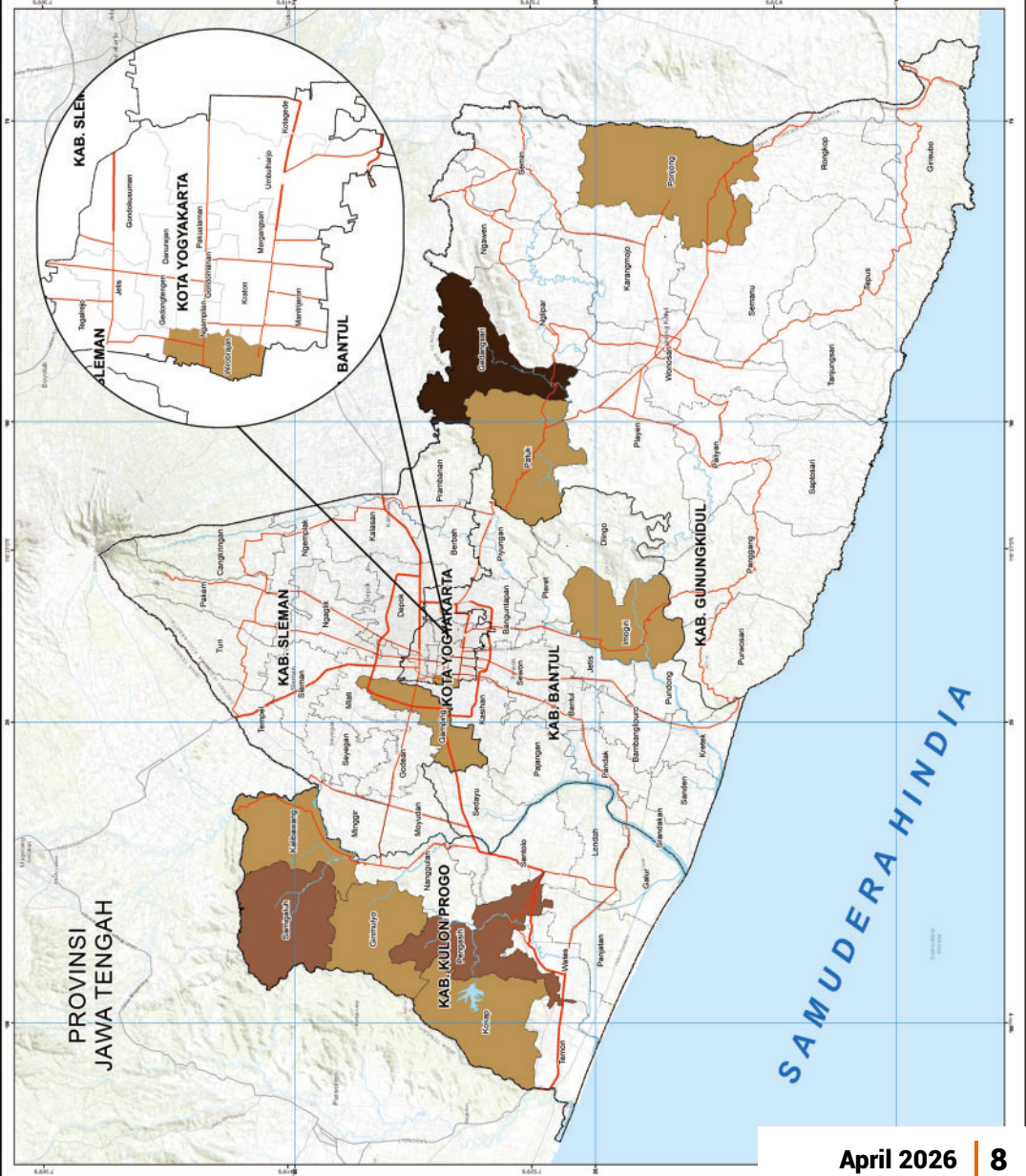


PEMAKHLAH
**DISTRIBUSI JUMLAH KEJADIAN
 TANAH LONGSOR TIAP KECAMATAN
 BULAN MARET TAHUN 2026**
 DAERAH ISTIMEWA YOGYAKARTA



Kontak

Unit Kerja : Ditjen Informasi dan Komunikasi Publik
 Alamat : Gedung Sate, Jl. Sekeloa Selatan 1, No. 1, Bandung 40132
 Telp : (022) 44592000
 Faks : (022) 44592001
 Email : info@ditjenkub.go.id



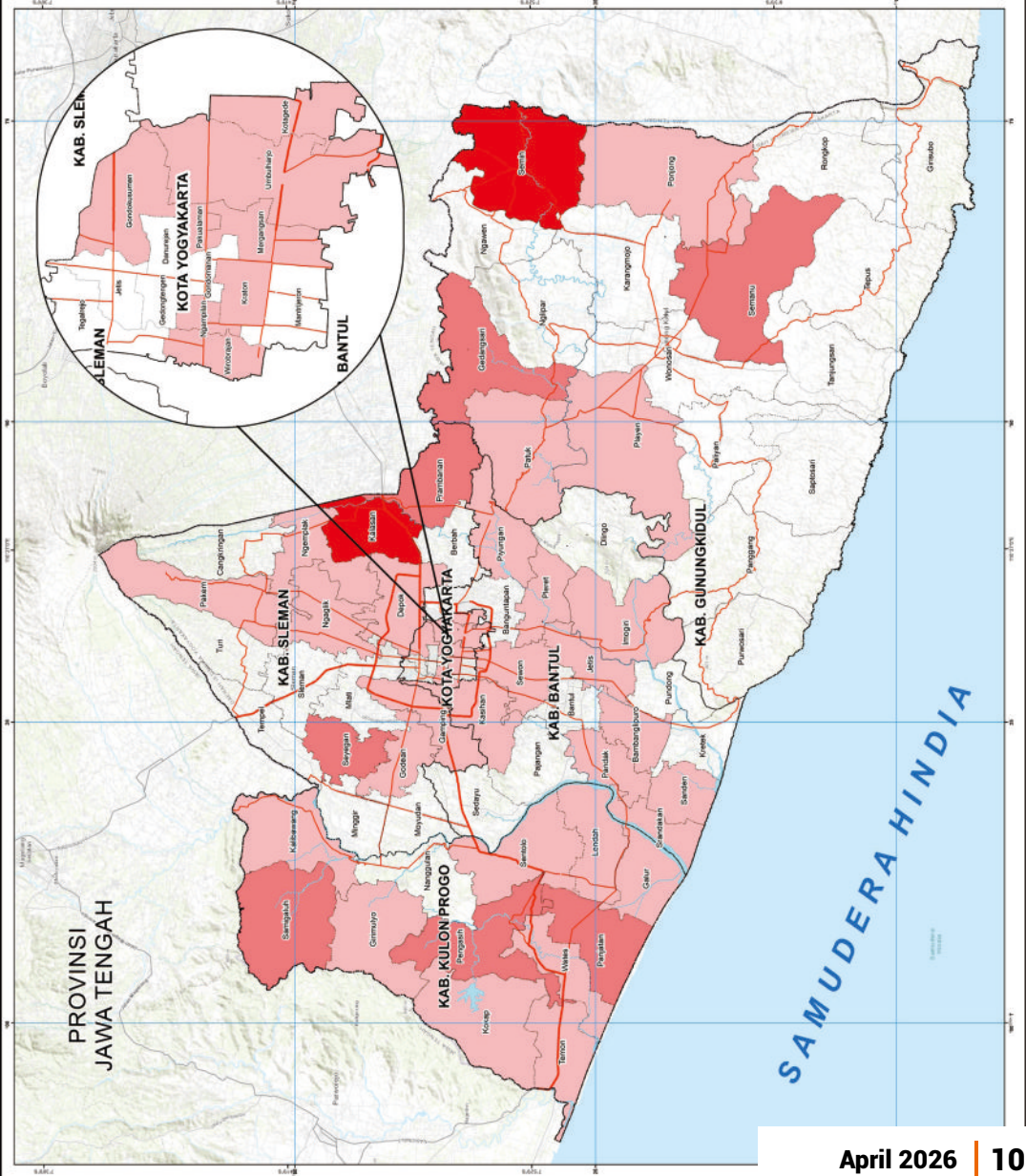
SAMUDERA HINDIA



Statistik Desa
Data Spasial dan D1, Yogyakarta bulan Maret 2026
Data Spasial Sistem Informasi Geospasial

Kontak

Kantor Pusat Statistik
Jl. Sekeloa Timur No. 1
Kecamatan Sleman, Kabupaten Sleman
DI Yogyakarta 55581
Telp. (0271) 8560000
Faks. (0271) 8560001
Email. statistik@bps.sleman.go.id



LENSA BPBD

RANGKUMAN KEGIATAN BPBD DIY SELAMA SEBULAN



Sosialisasi Strategi Relawan dan Masyarakat dalam manajemen Bencana di Masjid Al Jami' Kaliduren Samigaluh Kulon Progo bersama KMT UGM (01/03),



Rakor Penyusunan dan presentasi SOP Internal Kraton (03/03)



Distribusi logistik kebersihan dan kesehatan ke sejumlah masjid besar di DIY jelang 10 hari terakhir ramadhan dan Idul Fitri (27/02-05/03)



Mobilisasi pusdalops - Sosialisasi aplikasi Pamor ke BPBD Kota Yogyakarta (04/03)



Pembahasan rapergub tentang Rencana Induk Sistem Proteksi Kebakaran dan Penyelamatan di Ruang Rapat Biro Hukum Setda DIY. (09/03)



Koordinasi peningkatan kelembagaan Pemadam Kebakaran Kab. Kulon Progo dengan Kepala Bagian Organisasi Setda Kab. Kulon Progo. (06/03)



Rakor penanganan permasalahan banjir di Terbah wates dalam rangka mendukung pengembangan satuan ruang strategis pusat kota wates (10/03)



Sosialisasi Strategi Relawan dan Masyarakat dalam Manajemen Bencana Kal, Gunungketur (04/03), Kel. Purwokinanti, dan Kal. Semaki (11/03),





Kalaksa BPBD DIY sebagai narsum dalam Podcast dan peluncuran Buku Saku KMMT dengan tema "Penanganan Keracunan Massal Akibat Makanan Tambahan di Satuan Pendidikan Aman Bencana (SPAB) DIY (10/03)



Pemeriksaan barang persediaan gudang BPBD DIY oleh BPK RI (10/03)



Konsultasi penyusunan Peta Jalan Satuan Pendidikan Aman Bencana (SPAB) Nasional bersama SPAB DIY, (11/03)



Konsolidasi Kesiapsiagaan Bencana, Kesiapan Pos Kesehatan dan Keamanan Lebaran Tahun 2026 dalam Raker bersama Komisi A DPRD DIY (12/03)



Rakor kesiapsiagaan potensi bencana hidrometeorologi pada Hari Raya Idul Fitri 1447 H (17/03),



Sambang pantau monitoring siaga pos pertolongan pertama dan pelayan arus mudik/ balik lebaran (16-24/03),



rakor persiapan kirab hari jadi DIY di DPMKKPS (26/03)



Distribusi logistik untuk Kal. Banyusuco, Playen, Gunungkidul (06/03), FPRB Hargorejo, Kokap, Kulon Progo (17/03), BPBD Kab. Bantul (25/03)



Sosialisasi dan implementasi penguatan K3 di lingkungan perkantoran oleh Dinkes DIY (30/03)



Pembahasan Raperda Perlindungan dan Pengelolaan Ekosistem Karst DIY, RR Gabungan Lantai III DPRD DIY (31/03)

Pantauan Merapi

Hasil pemantauan aktifitas Gunung Merapi oleh :



Erupsi Gunung Merapi masih menjadi ancaman bencana di wilayah D.I. Yogyakarta. Sejak tanggal 5 November 2020 ditetapkan oleh BPPTKG tingkat aktivitasnya dari Waspada (Level 2) menjadi SIAGA (Level 3). Hal ini ditandai dengan meningkatnya aktivitas Gunung Merapi.

Pada bulan Maret 2026, BPPTKG kembali mencatat terjadi 10 kali guguran awan panas ke barat daya dan 1 kali ke selatan diikuti 664 guguran lava pijar yang umumnya mengarah ke barat daya dan 2 kali guguran kearah selatan dengan kisaran jarak 1.500-2.000 meter. Sedangkan gempa guguran tercatat sebanyak 3.958 kali sepanjang bulan Maret. Hal ini menjadi perhatian bersama bagi pemerintah maupun masyarakat sekitar untuk dapat meningkatkan kesiapsiagaan dan kewaspadaan terutama yang tinggal di kawasan lereng Merapi.

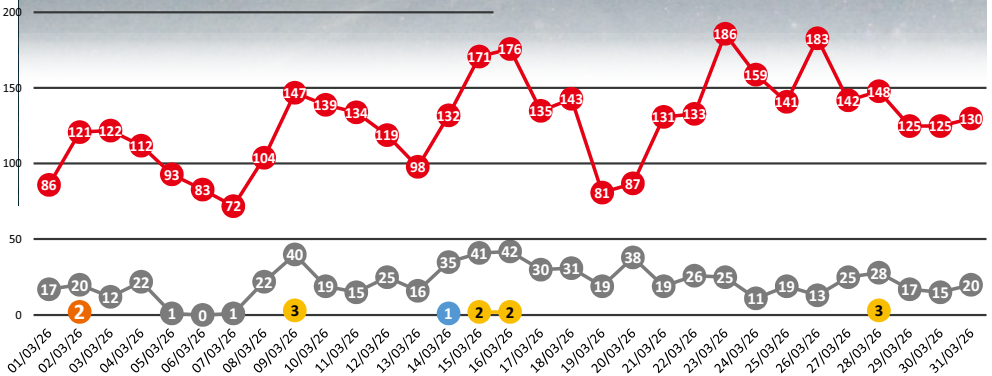
Berikut grafik aktivitas Gunung Merapi berdasarkan pengamatan dari BPPTKG Yogyakarta periode bulan Maret 2026:



STATUS : SIAGA
SEJAK 5 NOVEMBER 2020

GUGURAN	3958
GUGURAN LAVA	666
AWAN PANAS	11

- Awan Panas Guguran ke Selatan (K. Boyong)
 - Awan Panas Guguran ke ke Barat Daya
 - Guguran Lava ke Selatan (K. Boyong)
 - Guguran Lava ke Barat Daya (K. Bebeng)
 - Guguran (Kegempaan)
- * Data 0 : dilakukan pengamatan namun tidak terlihat adanya visual guguran lava



*diambil dari tanggal 1 hingga 31 Maret 2026

Partisipasi Net Kontrol Pusdalops PB BPBD DIY

Kegiatan net kontrol adalah upaya pembaharuan informasi dan monitoring wilayah yang dilakukan setiap 12 jam setiap pukul 10.00 dan 22.00 WIB dengan waktu yang telah disepakati oleh masing-masing kab / kota.

KAB / KOTA	PAGI	MALAM
KAB. BANTUL	0	2
KAB. GUNUNGKIDUL	1	1
KAB. KULON PROGO	11	15
KAB. SLEMAN	0	0
KOTA YOGYAKARTA	6	3
DAERAH ISTIMEWA YOGYAKARTA	0	2


Berikut Rekapitulasi respon media publik sebagai wujud penyampaian informasi kepada masyarakat. Pemberian informasi berupa laporan maupun kegiatan seputar kebencanaan lainnya di sekitar DIY, melalui jejaring sosial, video dokumentasi, siaran radio, serta website.

- 22 Website 
- Radio  31
- 22 Radio STAR  Inspiring Sound
- Post  Instagram 30
- 30 #Tweet 
- Video  YouTube 15
- 30 Share  facebook
- Post  TikTok 30



#SOBATTANGGUH INGIN MENGETAHUI BULETIN BPBD DIY PADA EDISI SEBELUMNYA? TEMUKAN PUBLIKASI DIGITAL KAMI SEJAK 2020 HINGGA EDISI TERBARU DI

bpbd.jogjaprovo.go.id/ 



#SalamTangguh #SalamSiaga #SiapUntukSelamat
#KitaJagaAlamJagaKita



PUSDALOPS PB DIY
FAST RESPONSE / LAPOR BENCANA (24 JAM)

 Whatsapp 0274 555584  Fax. 0274 555836  Telp. 0274 555585  VHF 170.300 MHZ
 pusalops@logjaprovo.go.id  pusalopsdiy@gmail.com  Jl. Kenari 14-A, UH-Yogyakarta

BPBD DIY
ADMINISTRASI PERKANTORAN (08.00-16.00)

 Telp. 0274 555836  Fax. 0274 554206  bpbdi@logjaprovo.go.id  bpbdi.logjaprovo.go.id