jogja istimewa

BPBD DIY

BADAN PENANGGULANGAN BENCANA DAERAH
DAERAH ISTIMEWA YOGYAKARTA

SUKSESKAN PEMILU DIMUSIM HUJAN

BULETIN FEBRUARI

EDISI 02.2024

DATA KEJADIAN JANUARI 2024
PETA KEJADIAN JANUARI 2024
LENSA BPBD DIY

Rangkuman kegiatan BPBD DIY Kejadian bencana serta kejadian selama Bulan Februari. Pada bulan ini didominasi kejadian hidro-meteorologi seperti cuaca ekstrem, angin kencang dan tanah longsor. Namun juga terjadi pening-katan akitivitas vulkanik Gunung Merapi berupa Awan Panas Guguran

FOTO: BANJIR LUAPAN SUNGAI GAJAHWONG | 31-01-24 | PEDAK BARU, BANGUNTAPAN KAB. BANTUL

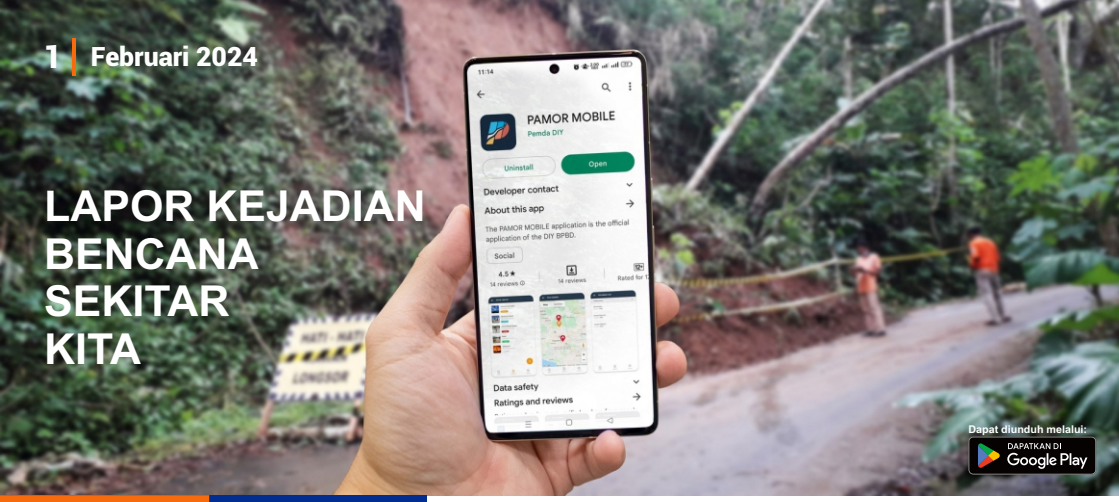

LAPOR KEJADIAN BENCANA SEKITAR KITA

TIM REDAKSI

Penanggungjawab
Lilik Andi Aryanto, SIP., MM.

Pimpinan Redaksi
Suharyanto Budi S.

Supervisi & Editor
Annas Syafa'at
Arman Nur Effendi
Indrayanto
Mas'ud Rofiqi
Sri Wahyuno

Pengumpul dan Pengolah Data
Apriyadi Sri Martana
Herman Priyo Anggoro
Tri Pamungkas
Pamengku Agung Jatmiko
Eko Nugroho
Lukman Chakim
Hepy Candra Kusuma
Ig Arywahyu Hendrasita
Ekfanasita
Robby Hermawan Permana
Azwar Ramadhan
Nicolaus Kevin Diva Hutama
Wahyu Fitriadi
Robertus Satriyo Wibowo
Riski Ramadhan

Penyusun Peta
Hepy Candra Kusuma
Nicolaus Kevin Diva Hutama

Kontributor
TRC BPBD DIY
BPBD Kabupaten/Kota DIY
Relawan

Grafis & Layout
Annas Syafa'at
Nanda Oktaviani
Yanwar Dwi Hanif Subagio

DAFTAR ISI

Redaksi Pembuka

1 Siaran Pers Bedah Data 2023 dan Siaga Pemilu 2024 oleh Kalaksa BPBD DIY. (06/02)

Subscribe

Like, Comment, dan Subscribe dukung dan update Channel Youtube BPBD DIY untuk mendapatkan berbagai informasi seputar kegiatan terkait kebencanaan

Data dan Informasi Kejadian DIY Januari 2024 3

Kalaksa BPBD DIY meninjau langsung atap drop off stasiun yogyakarta akibat angin kencang | 04-01-24 | Stasiun Tugu Yogyakarta | BPBD DIY

Dampak Kejadian di DIY Januari 2024

5

Atap rumah roboh akibat angin Kencang | 03-01-24 | Wonosari, Kab. Gunungkidul | F. Relawan Kab. Gunungkidul

Puji syukur kami panjatkan kehadirat Tuhan Yang Maha Esa yang telah melimpahkan nikmat, taufik serta hidayah-Nya yang sangat besar sehingga kami dapat menyelesaikan Buletin Badan Penanggulangan Bencana Daerah (BPBD) Daerah Istimewa Yogyakarta edisi kedua ditahun 2024 ini dengan baik. Terima kasih juga kami ucapkan kepada semua pihak yang telah berkontribusi dalam penyusunan buletin ini.

Disini kami paparkan secara langsung tentang data dan informasi kejadian di wilayah D.I.Yogyakarta dan berbagai kegiatan di BPBD DIY dalam satu bulan. Hal ini dimaksudkan untuk pertanggungjawaban kami sebagai bagian dari Badan Penanggulangan Bencana Daerah D.I.Yogyakarta dalam memberikan informasi secara terbuka kepada pemangku kebijakan dan masyarakat pada umumnya.

Kami berharap semoga buletin ini bisa menambah pengetahuan dan informasi bagi para pembaca. Namun terlepas dari itu, kami memahami bahwa buletin ini masih jauh dari kata sempurna, sehingga kami sangat mengharapkan kritik serta saran yang bersifat membangun demi terciptanya buletin selanjutnya yang lebih baik.

Informasi Publik

7

Susun Skenario Rencana Kontingensi Hidrometeorologi Siklon Tropis di DIY (31/01)

Talud bantaran sungai ambrol | 19-01-24 | Kretek, Kab. Bantul | F. Relawan Kab. Bantul

Peta Kejadian

8

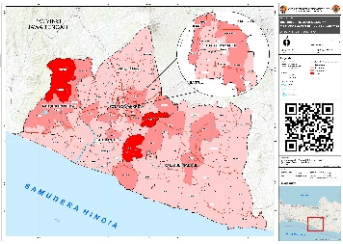

Peta kejadian bencana selama Bulan Januari. Masing-masing dibedakan menjadi beberapa peta menurut kejadiannya yang tersebar di wilayah Kabupaten / Kota di DIY

Lensa BPBD DIY

15

Distribusi logistik peralatan ke BPBD Kab / Kota serta Satlinmas Rescue Wilayah di DIY (24-26/01)

Rangkuman Kegiatan BPBD DIY Selama Bulan Januari. Kegiatan harian yang tidak tercantum dapat dilihat melalui media sosial BPBD DIY

Artikel Pilihan

13

Bedah Data

Kejadian / Kebencanaan Tahun 2023 dan Persiapan Jelang Pemilu 2024

Pantauan Merapi

17

Erupsi Gunung Merapi masih menjadi ancaman bencana di wilayah DIY. Berikut grafik aktivitas Gunung Merapi berdasarkan pengamatan dari BPPTKG Yogyakarta periode bulan Januari 2024.

Hasil Data dan Informasi Kejadian Se-DIY Bulan Januari 2024

Data Januari 2024 **Update 7 Februari 2024**



TANAH LONGSOR	77
ANGIN KENCANG	25
BANJIR	9
KEBAKARAN	5

JUMLAH KEJADIAN SELAMA JANUARI

Longsor dan talud halaman rumah warga ambrol | 19-01-24 | Tanjungsari, Kab. Gunungkidul | F. Relawan Kab. Gunungkidul

Tercatat sebanyak 10 kejadian selama bulan Januari di awal tahun 2024 di wilayah Daerah Istimewa Yogyakarta. Menurut pengamatan BMKG bahwa pada bulan Januari dan Februari ini merupakan puncak musim penghujan, dimana beberapa daerah di DIY sering turun hujan dengan intensitas ringan hingga lebat. Tercatat sebanyak 25 kali kejadian hujan yang disertai dengan angin kencang, 77 kejadian berakibat tanah longsor, serta 9 kejadian banjir genangan. Sedangkan kejadian non Hidrometeorologi yakni 5 kejadian kebakaran di area pemukiman, serta 5 kejadian bangunan roboh di bulan Januari 2024.

Dari sekian peristiwa yang terjadi selama sebulan lalu akan dijabarkan dari yang pertama yaitu sebaran cuaca ekstrem berupa angin kencang di Kab. Bantul 2 kejadian, Kab. Gunungkidul 5 kejadian, Kab. Kulon Progo 6 kejadian, Kab. Sleman 6 kejadian, serta Kota Yogyakarta 6 kejadian. Kedua yakni sebaran tanah longsor yang terjadi Kab. Bantul 22 kejadian, Kab. Gunungkidul 14 kejadian, Kab. Kulon Progo 25 kejadian, Kab. Sleman 11 kejadian, serta Kota Yogyakarta 5 kejadian. Ketiga yakni sebaran banjir genangan dimana pada Januari ini, DIY kembali sempat dilanda banjir pada beberapa wilayah di Kab. Bantul 2 kejadian, Kab. Sleman 5 kejadian, serta Kota Yogyakarta 2 kejadian.

Kejadian lainnya yakni kebakaran bangunan terjadi di Kab. Gunungkidul, Kab. Kulon Progo, Kab. Sleman , masing-masing 1 kejadian serta Kota Yogyakarta 2 kejadian. Sementara kejadian bangunan roboh terjadi di Kab. Kulon Progo 3 kejadian, Kab. Gunungkidul dan Kab. Sleman masing-masing 1 kejadian, serta kejadian laka sungai terjadi di Kab. Bantul.

Sedangkan pada pantauan gempa maupun aktifitas seismik yang tercatat dalam sebulan terakhir, Provinsi DIY mengalami setidaknya 163 kali gempa tidak terasa yang tersebar di wilayah DIY dengan intensitas kecil sehingga tidak menimbulkan dampak.

Dari berbagai kejadian kebencanaan yang terjadi ini menjadi perhatian bersama bagi pemerintah maupun masyarakat untuk dapat meningkatkan kesiapsiagaan dan kewaspadaan terhadap potensi bencana yang bisa terjadi kapan saja di wilayah DIY.

Tanah Longsor menimpa halaman rumah warga | 29-01-24 | Samigaluh, Kab. Kulon Progo | F. Relawan Kab. Kulon Progo

Tanah Longsor menutup akses jalan | 31-01-24 | Godean, Kab. Sleman | F. Relawan Kab. Sleman

Dampak Kejadian

Dimusim penghujan pada bulan awal tahun 2024 ini, dimana terdapat total 116 kejadian yang terdiri atas cuaca ekstrem serta kejadian kebakaran.

Dari beberapa kejadian akibat cuaca ekstrim yang menyebabkan peristiwa hidrometeorologi seperti hujan disertai angin kencang yang mengakibatkan 641 pohon tumbang, 795 bangunan rumah rusak ringan hingga berat, 30 kandang ternak, 11 aset warga, 7 gudang, 13 fasilitas pendidikan, 7 fasilitas umum, 5 fasilitas pemerintah, 5 fasilitas ibadah, 30 tempat usaha, 1 bangunan perkantoran, 140 jaringan listrik, telepon, dan internet, 19 kendaraan, 172 akses jalan terganggu, dan berdampak pada 176 jiwa akibat peristiwa cuaca ekstrim dalam sebulan terakhir.

Kejadian Hidrometeorologi lainnya yakni tanah longsor berdampak pada 22 rumah rusak tertimbun, 3 gudang, 1 kandang, 1 aset warga, 3 fasilitas pendidikan, 1 fasilitas umum, 1 jembatan rusak, 30 talud rusak/ambrol, 2 drainase, 25 akses jalan terganggu, 4 pohon tumbang, 1 kendaraan tertimbun, serta berdamp[ak pada 42 jiwa akibat bencana tanah longsor.

Selain itu, peristiwa banjir genangan juga terjadi pada bulan Januari lalu berdampak pada 48 bangunan tergenang, 1 aset warga, 2 fasilitas pendidikan, 1 fasilitas umu, 1 tempat usaha, 6 akses jalan terganggu serta berdampak pada 38 jiwa.

Selanjutnya adalah kejadian kebakaran pemukiman menyebabkan 4 rumah rusak ringan hingga berat, 1 tempat usaha, dan 6 jiwa terdampak dari peristiwa kebakaran bulan Januari. Berikut dampak masing-masing kejadian dapat dilihat pada data per kejadian berikut:

BANGUNAN RUSAK

779 Rumah rusak,
31 Kandang,
10 Gudang
13 Aset warga,
31 Tempat Usaha
18 Fasilitas pendidikan
5 Fasilitas ibadah
5 Fasilitas pemerintah
9 Fasilitas umum
2 Gedung perkantoran

AREA TERGENANG

49 Rumah
2 Fasilitas Pendidikan
1 Fasilitas Umum
1 Tempat Usaha
6 akses jalan terganggu



SARANA JARINGAN

15 Jaringan telepon,
10 Jaringan internet,
109 Jaringan listrik,
7 Tiang listrik.

INFRA-STRUKTUR

32 Titik Talud,
5 Drainase,
1 Jembatan,
6 Titik jalan,
203 Akses jalan terganggu.



20 KENDARAAN RUSAK

645 POHON TUMBANG

262 JIWA TERDAMPAK

DAMPAK MASING MASING KEJADIAN

BANJIR

48 **Rumah** tergenang
2 **Fas. pendidikan** tergenang
1 **Fas. umum** tergenang
1 **Tempat usaha** tergenang
6 **Akses jalan** tergenang
1 **Gedung** perkantoran tergenang

38 **Jiwa** terdampak

KEBAKARAN

4 **rumah** rusak ringan
1 **tempat** usaha
6 **Jiwa** terdampak

LONGSOR

22 **Rumah** rusak tertimbun
30 **Talud** ambrol
25 **Akses** jalan
4 **Pohon** tumbang
3 **Gudang** rusak
3 **Fasilitas** pendidikan
1 **Fasilitas** umum
1 **kendaraan** rusak

1 Rumah tergenang,
1 Aset warga
2 drainase
42 jiwa terdampak

1 tiang listrik rusak,
1 titik jalan rusak,
1 jembatan rusak,
25 akses jalan tertanggu.

ANGIN KENCANG

641 **Pohon** tumbang
795 **Rumah** rusak
30 **Tempat** usaha
5 **Fasilitas** pendidikan
5 **Fasilitas** umum
7 **Fasilitas** pemerintah
13 **Fasilitas** ibadah

30 Kandang, **7** Gudang,
2 talud, **3** drainase,
11 Aset warga,
1 Gedung perkantoran,
5 Titik jalan rusak ringan,
172 Akses jalan tertanggu.

109 Jaringan listrik,
15 Jaringan telepon,
10 Jaringan internet,
6 tiang listrik,
19 kendaraan
176 Jiwa terdampak

Susun Skenario Rencana Kontingensi Hidrometeorologi Siklon Tropis di DIY

selengkapnya di http://bpbd.jogjaprov.go.id/

BPBD DIY yang didukung oleh World Food Programme (WFP) menyelenggarakan kegiatan FGD Penyusunan Skenario Rencana Kontingensi Hidrometeorologi Siklon Tropis. (31/01)

DIY terus menghadapi dinamika bencana, khususnya yang terkait dengan faktor hidrometeorologi. Mengingat pada akhir tahun 2017, wilayah DIY terdampak Siklon Tropis Cempaka. Mengakibatkan kejadian hujan lebat, banjir, tanah longsor dan angin kencang. Menimbulkan dampak rumah rusak, jembatan ambrol, akses jalan tertutup banjir. Selain itu, fasilitas publik juga terdampak seperti, rumah sakit, sekolah, serta tempat ibadah.

Kerjasama BPBD DIY dengan WFP ini dalam rangka menyusun dokumen Rencana Kontingensi Hidrometeorologi Siklon Tropis yang akan menggunakan pendekatan Aksi Antisipatif, yaitu rangkaian tindakan untuk mencegah atau mengurangi potensi dampak bencana sebelum terjadi guncangan atau dampak akut dirasakan. Dalam skema Aksi Antisipatif, dilakukan upaya untuk merancang rencana aksi tanpa menunggu peringatan dini, sekaligus melakukan mobilisasi sumber daya untuk mengurangi risiko dampak. Hal ini mencakup pemberian bantuan sosial, pengelolaan stok bencana, penggunaan dana tunai/non tunai, optimalisasi penggunaan sumber daya, dan pelaksanaan aksi dini seperti evakuasi dan penyiapan stok makanan.

Tujuan FGD Penyusunan Skenario Rencana Kontingensi Hidrometeorologi Siklon Tropis, antara lain:

Mengidentifikasi Ancaman dan Risiko

Termasuk dampaknya terhadap wilayah dari aspek infrastruktur, lingkungan, sosial-ekonomi, kesehatan, masyarakat dsb.

Mengumpulkan Perspektif Beragam

Melibatkan berbagai pemangku kepentingan yang memiliki pengetahuan dan pengalaman berbeda terkait dengan siklon tropis untuk mendapatkan perspektif yang lebih komprehensif.

Identifikasi Kebutuhan Data dan Sumber Daya

Diperlukan untuk menyusun skenario rencana kontingensi hidrometeorologi siklon tropis, serta sumber daya yang dibutuhkan untuk pelaksanaannya.

Mengembangkan Skenario dan Protokol Tanggap Darurat

Merupakan langkah yang efektif dalam menghadapi siklon tropis, termasuk prosedur evakuasi, penanganan medis darurat, manajemen logistik, dan koordinasi antar instansi.

Memetakan Proyeksi Dampak Sektoral

Melibatkan berbagai pemangku kepentingan terkait dari masing-masing sektor untuk mendiskusikan proyeksi dampak yang diakibatkan oleh bencana siklon tropis dari 5 sektor yaitu; Aspek Kependudukan, Aspek Fisik, Aspek Ekonomi, Aspek Lingkungan, serta Aspek Pemerintahan.

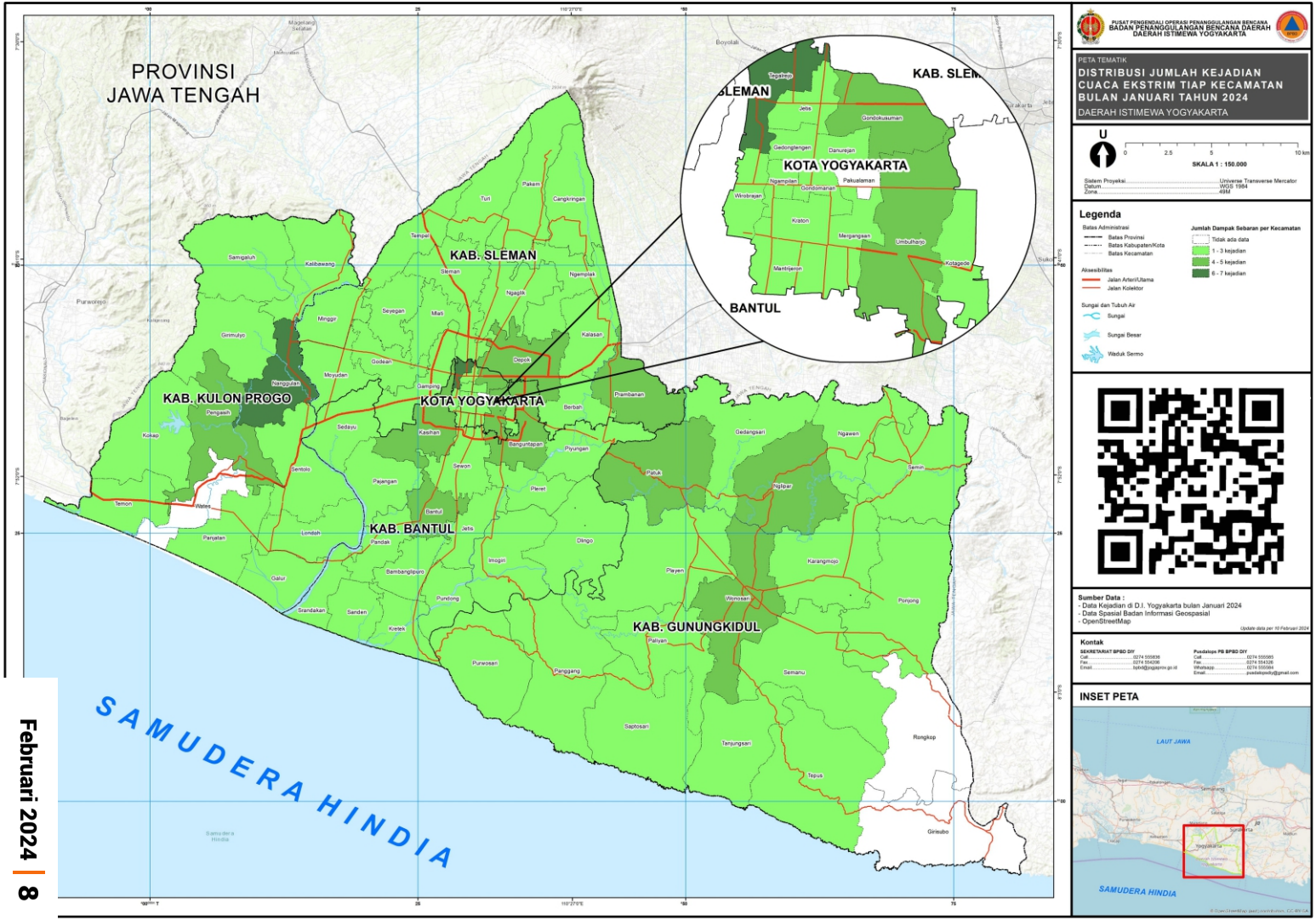
PUSAT PENGENDALI OPERASI PENANGGULANGAN BENCANA
BADAN PENANGGULANGAN BENCANA DAERAH
DAERAH ISTIMEWA YOGYAKARTA
PETA TEMATIK
DISTRIBUSI JUMLAH KEJADIAN CUACA EKSTRIM TIAP KECAMATAN BULAN JANUARI TAHUN 2024
DAERAH ISTIMEWA YOGYAKARTA
PROVINSI JAWA TENGAH
KAB. SLEMAN
KOTA YOGYAKARTA
KAB. KULON PROGO
KAB. BANTUL
KAB. GUNUNGKIDUL
SAMUDERA HINDIA
U
0 2.5 5 10 km
SKALA 1 : 150.000
Sistem Proyeksi ..... Universe Transverse Mercator
Datum ..... WGS 1984
Zona 49M
Legenda
Batas Administrasi
Batas Provinsi
Batas Kabupaten/Kota
Batas Kecamatan
Aksesibilitas
Jalan Arteri/Utama
Jalan Kolektor
Sungai dan Tubuh Air
Sungai
Sungai Besar
Waduk Sermo
Jumlah Dampak Sebaran per Kecamatan
Tidak ada data
1 - 3 kejadian
4 - 5 kejadian
6 - 7 kejadian
Sumber Data :
- Data Kejadian di D.I. Yogyakarta bulan Januari 2024
- Data Spasial Badan Informasi Geospasial
- OpenStreetMap
Update data per 10 Februari 2024
Kontak
SEKRETARIAT BPBD DIY
Call 0274 555838
Fax 0274 554238
Email ..... bpbd@jogjaprov.go.id
Pusdalops PB BPBD DIY
Call 0274 555585
Fax 0274 554238
Whatsapp 0274 555584
Email ..... pusdalopsdiy@gmail.com
INSET PETA
LAUT JAWA
SAMUDERA HINDIA

PUSAT PENGENDALI OPERASI PENANGGULANGAN BENCANA
BADAN PENANGGULANGAN BENCANA DAERAH
DAERAH ISTIMEWA YOGYAKARTA

PETA TEMATIK

DISTRIBUSI JUMLAH KEJADIAN BANJIR TIAP KECAMATAN BULAN JANUARI TAHUN 2024

DAERAH ISTIMEWA YOGYAKARTA

U

0 2.5 5 10 km

SKALA 1 : 150.000

Sistem Proyeksi ..... Universe Transverse Mercator
Datum ..... WGS 1984
Zona 49M

Legenda

Batas Administrasi
- Batas Provinsi
- Batas Kabupaten/Kota
- Batas Kecamatan

Aksesibilitas
- Jalan Arteri/Utama
- Jalan Kolektor

Sungai dan Tubuh Air
- Sungai
- Sungai Besar
- Waduk Sermo

Jumlah Dampak Sebaran per Kecamatan
- Tidak ada data
- 1 - 3 kejadian
- 4 - 6 kejadian

Sumber Data :
- Data Kejadian di D.I. Yogyakarta bulan Januari 2024
- Data Spasial Badan Informasi Geospasial
- OpenStreetMap

Update data per 10 Februari 2024

Kontak

SEKRETARIAT BPBD DIY
Call 0274 555838
Fax 0274 554208
Email ..... bpbd@jogjaprov.go.id

Pusdalops PB BPBD DIY
Call 0274 555585
Fax 0274 554208
Whatsapp 0274 555584
Email ..... pusdalopsdiy@gmail.com

INSET PETA

© OpenStreetMap (and) contributors, CC-BY-SA

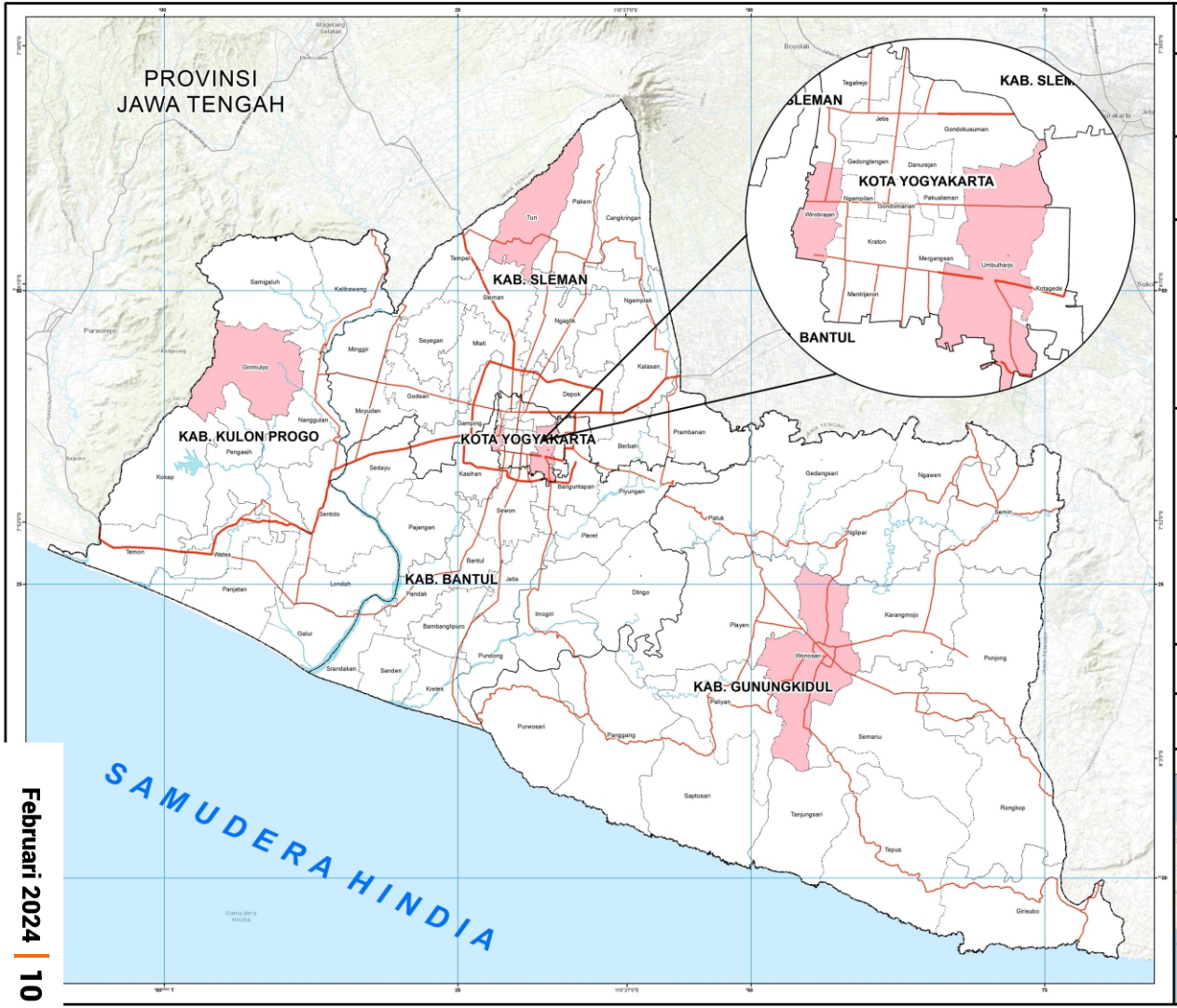

PUSAT PENGENDALI OPERASI PENANGGULANGAN BENCANA
BADAN PENANGGULANGAN BENCANA DAERAH
DAERAH ISTIMEWA YOGYAKARTA

PETA TEMATIK

DISTRIBUSI JUMLAH KEJADIAN KEBAKARAN NON HUTAN DAN LAHAN TIAP KECAMATAN BULAN JANUARI TAHUN 2024

DAERAH ISTIMEWA YOGYAKARTA

U

0 2.5 5 10 km

SKALA 1 : 150.000

Sistem Proyeksi ..... Universe Transverse Mercator
Datum ..... WGS 1984
Zona 49M

Legenda

Batas Administrasi
- Batas Provinsi
- Batas Kabupaten/Kota
- Batas Kecamatan

Aksesibilitas
- Jalan Arteri/Utama
- Jalan Kolektor

Sungai dan Tubuh Air
- Sungai
- Sungai Besar
- Waduk Sermo

Jumlah Dampak Sebaran per Kecamatan
- Tidak ada data
- 1 kejadian

Sumber Data :
- Data Kejadian di D.I. Yogyakarta bulan Januari 2024
- Data Spasial Badan Informasi Geospasial
- OpenStreetMap

Update data per 10 Februari 2024

Kontak

SEKRETARIAT BPBD DIY
Call 0274 555838
Fax 0274 554208
Email ..... bpbd@jogjaprov.go.id

Pusdalops PB BPBD DIY
Call 0274 555585
Fax 0274 554208
Whatsapp 0274 555584
Email ..... pusdalopsdiy@gmail.com

INSET PETA

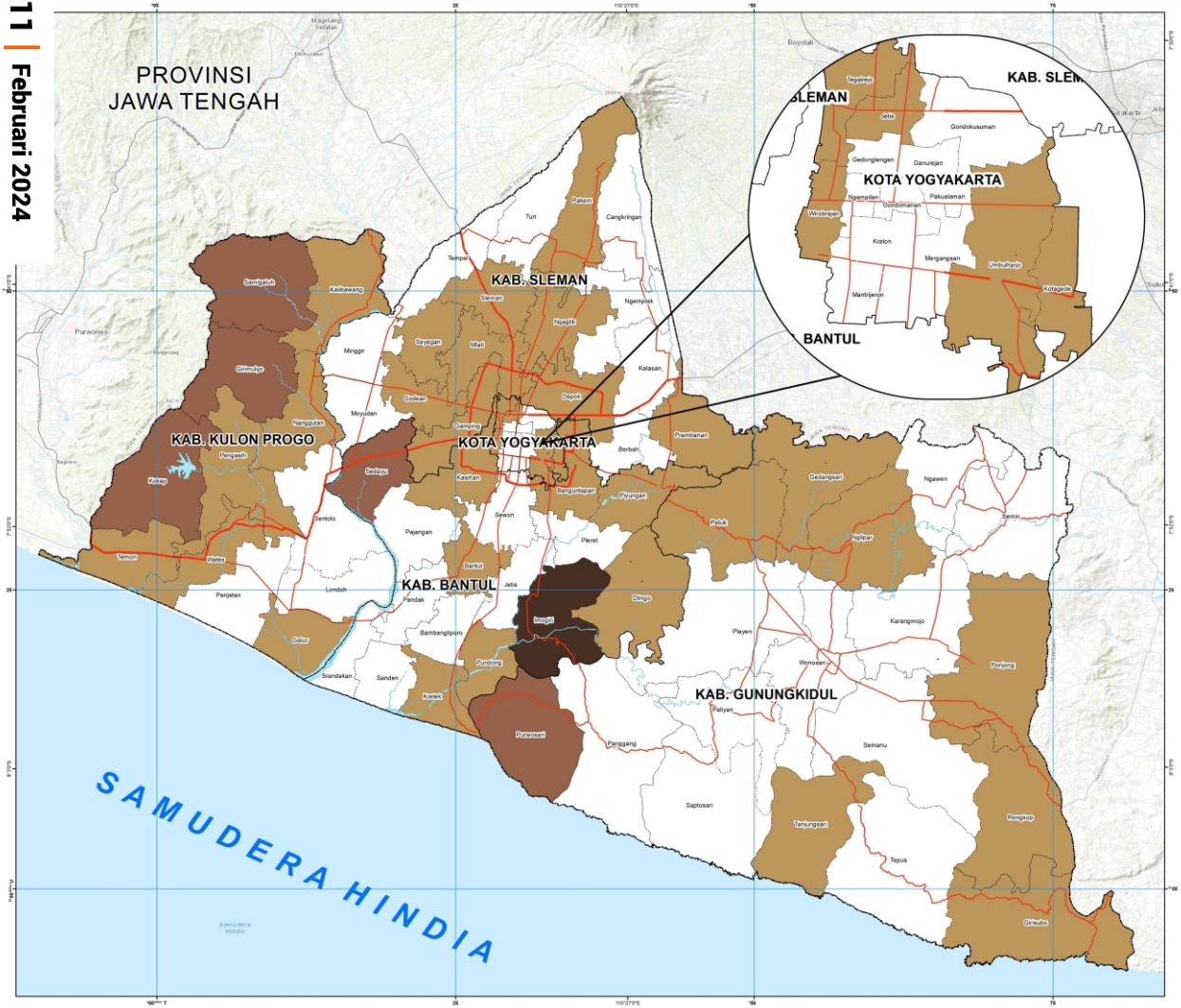

PUSAT PENGENDALI OPERASI PENANGGULANGAN BENCANA
BADAN PENANGGULANGAN BENCANA DAERAH
DAERAH ISTIMEWA YOGYAKARTA

PETA TEMATIK

DISTRIBUSI JUMLAH KEJADIAN TANAH LONGSOR TIAP KECAMATAN BULAN JANUARI TAHUN 2024

DAERAH ISTIMEWA YOGYAKARTA

U

0 2.5 5 10 km

SKALA 1 : 150.000

Sistem Proyeksi ..... Universe Transverse Mercator
Datum ..... WGS 1984
Zona 49M

Legenda

Batas Administrasi
- Batas Provinsi
- Batas Kabupaten/Kota
- Batas Kecamatan

Aksesibilitas
- Jalan Arteri/Utama
- Jalan Kolektor

Sungai dan Tubuh Air
- Sungai
- Sungai Besar
- Waduk Sermo

Jumlah Dampak Sebaran per Kecamatan
- Tidak ada data
- 1 - 3 kejadian
- 4 - 6 kejadian
- 7 - 8 kejadian

Sumber Data :
- Data Kejadian di D.I. Yogyakarta bulan Januari 2024
- Data Spasial Badan Informasi Geospasial
- OpenStreetMap

Update data per 10 Februari 2024

Kontak

SEKRETARIAT BPBD DIY
Call 0274 555838
Fax 0274 554238
Email ..... bpbd@jogjaprov.go.id

Pusdalops PB BPBD DIY
Call 0274 555585
Fax 0274 554238
WhatsApp 0274 555584
Email ..... pusdalopsdiy@gmail.com

INSET PETA

© OpenStreetMap (and) contributors, CC-BY-SA

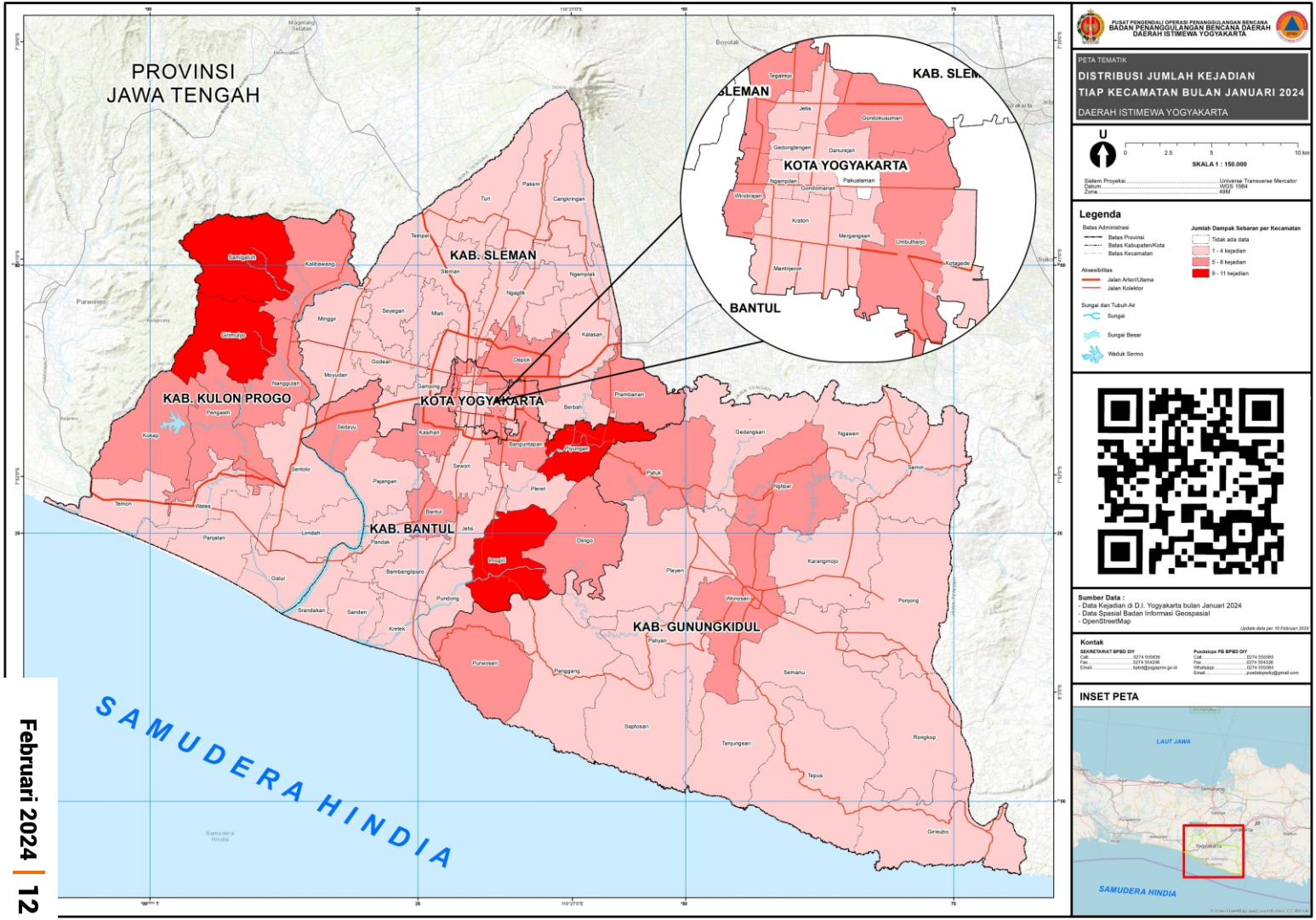
PUSAT PENGENDALI OPERASI PENANGGULANGAN BENCANA
BADAN PENANGGULANGAN BENCANA DAERAH
DAERAH ISTIMEWA YOGYAKARTA
PETA TEMATIK
DISTRIBUSI JUMLAH KEJADIAN
TIAP KECAMATAN BULAN JANUARI 2024
DAERAH ISTIMEWA YOGYAKARTA
U
0 2.5 5 10 km
SKALA 1 : 150.000
Sistem Proyeksi ..... Universe Transverse Mercator
Datum ..... WGS 1984
Zona 49M
Legenda
Batas Administrasi
Batas Provinsi
Batas Kabupaten/Kota
Batas Kecamatan
Aksesibilitas
Jalan Arteri/Utama
Jalan Kolektor
Sungai dan Tubuh Air
Sungai
Sungai Besar
Waduk Sermo
Jumlah Dampak Sebaran per Kecamatan
Tidak ada data
1 - 4 kejadian
5 - 8 kejadian
9 - 11 kejadian
Sumber Data :
- Data Kejadian di D.I. Yogyakarta bulan Januari 2024
- Data Spasial Badan Informasi Geospasial
- OpenStreetMap
Update data per 10 Februari 2024
Kontak
SEKRETARIAT BPBD DIY
Call 0274 555838
Fax 0274 554238
Email ..... bpbd@jogjaprov.go.id
Pusdalops PB BPBD DIY
Call 0274 555585
Fax 0274 554238
Whatsapp 0274 555584
Email ..... pusdalopsdiy@gmail.com
INSET PETA
LAUT JAWA
SAMUDERA HINDIA
PROVINSI
JAWA TENGAH
KAB. SLEMAN
KOTA YOGYAKARTA
KAB. KULON PROGO
KAB. BANTUL
KAB. GUNUNGKIDUL
SAMUDERA HINDIA
Samigaluh
Kalibawang
Girimulyo
Nanggulan
Pengasih
Kokap
Sentolo
Temon
Wates
Panjatan
Galur
Brandakan
Sanden
Kretek
Pundong
Bambanglipuro
Pandak
Bantul
Jetis
Imogiri
Dlingo
Pleret
Pajangan
Sewon
Kasihan
Banguntapan
Piyungan
Pathuk
Playen
Wonosari
Paliyan
Purwosan
Panggang
Saptosari
Tanjungsari
Tepus
Gunungkidul
Girisubo
Rongkop
Semanu
Karangmojo
Ngawen
Semin
Ngglipar
Gedangsari
Prambanan
Berbah
Kalasan
Depok
Godean
Moyudan
Minggir
Seyegan
Mlati
Sleman
Ngaglik
Ngemplak
Tempel
Turi
Pakem
Cangkringan
Gamping
Moyudan
Minggir
Seyegan
Godean
Mantrijeron
Kraton
Mergangan
Umbulharjo
Kotagede
Gondomanan
Ngampilan
Wirobrajan
Pakualaman
Gedongtengen
Danurejan
Jetis
Gondokusuman
Tegalrejo
Purworejo
Magelang Selatan
Boyolali
Jakarta
Sukoharjo

Artikel Pilihan

Bedah Data Kejadian / Kebencanaan Tahun 2023 dan Persiapan Jelang Pemilu 2024

Hasil rekapitulasi data kejadian bencana D.I. Yogyakarta tahun 2023 update data per 23 Januari 2024 yang dihimpun BPBD DIY melalui Pusdalops PB BPBD DIY sejumlah 1.418 kejadian. Kabupaten Gunungkidul 389 kejadian, Kabupaten Bantul 385 kejadian, Kabupaten Kulon Progo 263 kejadian, Kejadian Sleman 259 dan Kota Yogyakarta 122 kejadian.

Pada tahun 2023 didominasi oleh kejadian kebakaran, tanah longsor serta kebakaran hutan dan lahan. Kebakaran terbanyak di Kabupaten Bantul yaitu 204 kejadian. Kemudian Kabupaten Sleman 112 kejadian, Kabupaten Gunungkidul 89 kejadian, Kota Yogyakarta 75 kejadian, dan Kabupaten Kulon Progo 67 kejadian. Tanah longsor banyak terjadi di Kabupaten Gunungkidul 201 kejadian. Selanjutnya di Kabupaten Kulon Progo 92 kejadian, Kabupaten Bantul 84 kejadian, Kabupaten Sleman 48 kejadian dan Kota Yogyakarta 13 kejadian. Kebakaran lahan dan hutan sebanyak 62 kejadian Kabupaten Sleman, 61 kejadian Kabupaten Gunungkidul, 54 kejadian di Kabupaten Bantul, 54 kejadian Kabupaten Kulon Progo dan 19 kejadian di Kota Yogyakarta.

Selanjutnya cuaca ekstrim yang mengakibatkan dampak terbanyak di Kabupaten Kulon Progo 44 kejadian, Kabupaten Sleman 32 kejadian, Kabupaten Bantul 32 kejadian, Kabupaten Gunungkidul 28 kejadian dan Kota Yogyakarta 13 kejadian. Kemudian gempabumi menimbulkan dampak sebanyak 1 kali yang terjadi pada bulan Juni 2023.

Dampak dari kejadian selama tahun 2023 antara lain bangunan rusak 1.801 rumah, 171 tempat usaha, 13 fasilitas umum, 70 fasilitas pendidikan, 30 fasilitas pemerintah, 5 fasilitas kesehatan, 31 fasilitas ibadah, 4 fasilitas olahraga, 34 gudang, dan 125 kandang. Kemudian kerusakan infrastruktur antara lain 8 jembatan, 59 titik jalan, 196 talud, dan 14 drainase. Kendaraan antara lain 41 mobil, 52 motor, 7 truk dan 4 bus. Kerusakan sarana jaringan antara lain 24 jaringan internet, 135 jaringan Listrik, 56 jaringan telpon dan 13 penerangan jalan umum. Sebanyak 168 bangunan tergenang. Kemudian jumlah jiwa terdampak sebanyak 16.409 jiwa, diantaranya 176 jiwa luka-luka, 20 jiwa meninggal (4 jiwa karena kebakaran hutan dan lahan, 1 gempa bumi, 1 angin kencang dan 14 kejadian lainnya) dan 389 jiwa mengungsi. Sedangkan untuk taksiran nilai kerusakan sebesar Rp. 37.550.131.000,-.

Pemerintah D.I. Yogyakarta mengeluarkan Keputusan Gubernur D.I. Yogyakarta nomor 422/KEP/2023 tentang Penetapan Status Siaga Darurat Bencana Banjir, Tanah Longsor, dan Cuaca Ekstrim di DIY yang berlaku sejak tanggal 20 Desember 2023 hingga 29 Februari 2024. Dalam periode Status Siaga Darurat Bencana Banjir, Tanah Longsor, dan Cuaca Ekstrim telah

terjadi sejumlah kejadian hidrometeorologi di DIY. Cuaca ekstrim sejumlah 1.181 lokasi kejadian, tanah longsor 80 lokasi kejadian, dan banjir 15 lokasi. Kejadian tersebut menimbulkan berbagai kerusakan mulai dari rumah rusak hingga fasilitas umum. Taksisan nilai kerusakan sejumlah Rp 2.588.755.000,-.

Dari data kejadian bencana dan dampak yang terjadi di DIY dapat dijadikan evaluasi untuk penyusunan kebijakan penanggulangan bencana ke depannya. Seluruh pihak dapat menjadikan data kebencanaan sebagai acuan mitigasi bencana dari skala kalurahan, kapanewon/ kemantren, kabupaten/ kota.

BPBD DIY Bersama BPBD Kabupaten/kota dan swasta telah berupaya dalam pengurangan risiko bencana dengan membentuk Desa Tangguh Bencana (Destana), Kalurahan/Kelurahan Tangguh Bencana (Kaltana) dan Satuan Pendidikan Aman Bencana (SPAB) di seluruh DIY. Hingga tahun 2023 sebanyak 339 Destana dan Kaltana yang sudah terbentuk, sedangkan SPAB sebanyak 333.

Diharapkan penyebarluasan ini dapat menjadikan edukasi serta membuka kesadaran untuk berperan serta dalam melakukan mitigasi bencana dan meningkatkan kemampuan menciptakan kemandirian masyarakat dalam merespon kondisi lingkungan sekitar.

Persiapan Jelang Pemilu 2024

Sementara, saat ini kita dihadapkan pada proses Pemilu 2024 yang akan dilaksanakan pada tanggal 14 Februari 2024. Perlu perhatian khusus dalam pelaksanaannya mengingat masih dalam musim hujan yang memiliki potensi kebencanaan hidrometeorologi seperti cuaca ekstrim, angin kencang, banjir, dan tanah longsor. Selain itu juga terdapat ancaman letusan Gunung Merapi, yang saat ini statusnya Level III (Siaga).

Mitigasi Yang Dilakukan:

- Menyiagakan Forum Pengurangan Risiko Bencana yang ada di tiap Kalurahan yang sampai saat ini sudah berjumlah 332 Kalurahan/Kelurahan Tangguh Bencana.
- Menyiagakan Kelompok Jaga Warga yang berada di tingkat Padukuhan/Kampung di seluruh DIY sampai saat ini berjumlah 3.455 Padukuhan/Kampung dengan jumlah personil 62.062 orang.
- Menyiagakan Satlinmas yang berada di tingkat Kalurahan/Kelurahan yang berjumlah 27.524 personal
- Pembekalan kepada FPRB, Jaga Warga dan Satlinmas sudah dilakukan selama tahun 2023 agar siap siaga pada saat Pemilu 2024.

Perkuat konstruksi tenda yang akan dijadikan tempat pencoblosan jika TPS dilaksanakan di area terbuka.

Rekomendasi Pelaksanaan Pemilu 2024

- KPPS dan Panwas di setiap tingkatan agar selalu berkoordinasi dengan FPRB, Jaga Warga dan Satlinmas, sebelum, pada saat dan pasca pemungutan suara.
- KPU DIY/Kab/Kota agar mengantisipasi untuk disediakan plastik pelindung kotak suara/kertas suara agar tidak terkena hujan ataupun banjir.
- KPU agar mengeluarkan ketentuan penundaan pemungutan suara apabila terjadi bencana di satu daerah serta penempatan TPS yang harus aman dari risiko bencana.
- Penertiban alat peraga kampanye yang dinilai mengganggu ketertiban umum, mengancam keselamatan dan merusak lingkungan seperti dipaku pada pohon.

selengkapnya di http://bpbd.jogjaprov.go.id/

LENSA BPBD

RANGKUMAN KEGIATAN BPBD DIY SELAMA SEBULAN

Peminjaman tambahan truk tangki air ke BPBD Kulon Progo untuk kebutuhan distribusi air bersih di Kab. Kulonprogo. (03/01)

Pertemuan Dharma Wanita di lingkungaN BPBD DIY dengan tema “Menuju Wanita Tangguh" (05/01)

Apel BPBD DIY awal tahun 2024 dilanjutkan penyerahan SK perpanjangan P3K DIY serta pelepasan purna tugas Pak Jahja Pusdalops BPBD DIY. (08/01)

Simulasi gempa KB TK Tumbuh. Memberikan pijakan awal sebelum simulasi gempabumi kepada edukator sekolah tumbuh sewon.(10/01)

Audensi dengan Bupati Bantul dalam rangka koordinasi pembentukan Sekretariat Bersama SPAB Kabupaten (09/01)

Bapak Kalaksa didampingi oleh Kabid RR menerima Kunjungan kerja dari BPBD Provinsi Sumatera Selatan (17/01)

Penguatan kapasitas di lingkungan Kraton menuju Kraton Ngayogyakarta Tangguh Bencana (29/01)

Deputi Sistem dan Strategi BNPB menyerahkan bantuan rangka Siaga Darurat di Sleman didampingi Anggota Komisi 8 DPR RI (29/01)

Rapat Persiapan Rakor Damkarmat dan Penyerahan Perjanjian Kerjasama BPBD DIY dengan Damkarmat Kab/Kota dan K5L UGM Yogyakarta (29/01)

FGD penyusunan skenario rencana kontingensi hidrometeorologi siklon tropis DIY. (31/01)

DISTRIBUSI LOGISTIK KE BPBD KABUPATEN / KOTA

Awal tahun 2024, BNPB memberikan dukungan logistik ke BPBD-BPBD di daerah salah satunya ke Wilayah DIY. Bentuk dukungan penanganan bencana di daerah, BPBD DIY melalui bidang Logistik dan Peralatan melakukan distribusi bantuan logistik ke BPBD Kabupaten / Kota di DIY. Tujuannya yakni untuk menunjang operasional BPBD Kabupaten / Kota untuk lebih siap menghadapi berbagai macam kemungkinan bencana hidrometeorologi seperti tanah longsor, banjir, dll di daerah akibat cuaca ekstrem ditengah musim pancaroba di wilayah DIY.

Distribusi genset, selimut, velbed, dan tenda pengungsi ke ke BPBD Gunungkidul (24/01)

Distribusi genset, velbed, dan tenda pengungsi ke BPBD Bantul (24/01)

Distribusi genset, matras, velbed, tenda pengungsi, dan katamaran ke ke BPBD Kulon Progo (26/01)

Distribusi genset, matras, velbed, tenda pengungsi, dan katamaran ke Satlinmas Rescue Wilayah di DIY (26/01)

Distribusi genset, selimut, dan velbed ke BPBD Kota Yogyakarta (26/01)

Distribusi bronjong ke lokasi Longsor di Kal Mangunan, Dlingo, Kab. Bantul. (30/01)

Pantauan Merapi

Hasil pemantauan aktifitas Gunung Merapi oleh

BPPTKG

Erupsi Gunung Merapi masih menjadi ancaman bencana di wilayah D.I. Yogyakarta. Sejak tanggal 5 November 2020 ditetapkan oleh BPPTKG tingkat aktivitasnya dari Waspada (Level 2) menjadi SIAGA (Level 3). Hal ini ditandai dengan meningkatnya aktivitas Gunung Merapi.

Pada bulan Januari 2024, BPPTKG mencatat terjadi 29 awan panas guguran mengarah ke barat daya dengan kisaran jarak 1.100-3.000 meter, diikuti 495 guguran lava pijar yang terbagi atas 474 kali guguran lava ke arah barat daya (Kali Bebeng) dengan kisaran jarak 1.000-1.800 meter, dan 21 kali guguran lava ke arah selatan (Kali Boyong) dengan kisaran jarak 500-1.500 meter. Hal ini menjadi perhatian bersama bagi pemerintah maupun masyarakat sekitar untuk dapat meningkatkan kesiapsiagaan dan kewaspadaan terutama yang tinggal di kawasan lereng Merapi.

Berikut grafik aktivitas Gunung Merapi berdasarkan pengamatan dari BPPTKG Yogyakarta periode bulan Januari 2024:

STATUS : SIAGA

SEJAK 5 NOVEMBER 2020

GUGURAN	3400
GUGURAN LAVA	495
AWAN PANAS	29

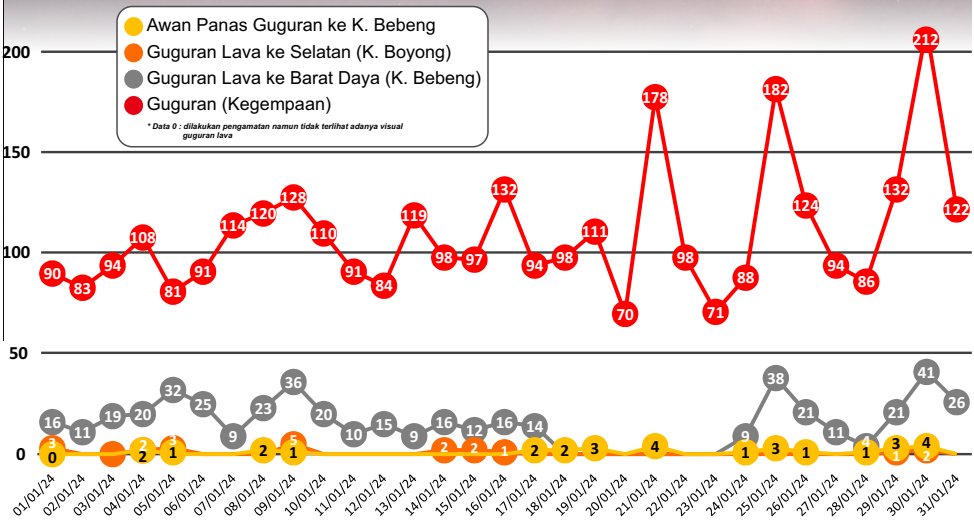

*diambil dari tanggal 1 hingga 31 Januari 2024

Partisipasi Net Kontrol Pusdalops PB BPBD DIY

Kegiatan net kontrol adalah upaya pembaharuan informasi dan monitoring wilayah yang dilakukan setiap 12 jam setiap pukul 10.00 dan 22.00 WIB dengan waktu yang telah disepakati oleh masing-masing kab / kota.

KAB / KOTA	PAGI	MALAM
KAB. BANTUL	0	0
KAB. GUNUNGKIDUL	0	0
KAB. KULON PROGO	17	12
KAB. SLEMAN	0	0
KOTA YOGYAKARTA	0	0
DAERAH ISTIMEWA YOGYAKARTA	29	21

Berikut Rekapitulasi respon media publik sebagai wujud penyampaian informasi kepada masyarakat. Pemberian informasi berupa laporan maupun kegiatan seputar kebencanaan lainnya di sekitar DIY, melalui jejaring sosial, video dokumentasi, siaran radio, serta website.

- 5 Website
- Radio RRI 31
- 21 Radio STAR 101.3 FM Inspiring Sound
- Post Instagram 14
- 32 #Tweet
- Video YouTube 2
- 11 Share facebook

#SOBATTANGGUH INGIN MENGETAHUI BULETIN BPBD DIY PADA EDISI SEBELUMNYA? TEMUKAN PUBLIKASI DIGITAL KAMI SEJAK 2020 HINGGA EDISI TERBARU DI

bpbd.jogjaprov.go.id/

#SalamTangguh #SalamSiaga #SiapUntukSelamat

#KitaJagaAlamJagaKita

PUSDALOPS PB DIY

FAST RESPONSE / LAPOR BENCANA (24 JAM)

Whatsapp 0274 555584 | Fax. 0274 555836 | Telp. 0274 555585 | VHF 170.300 MHZ

pusdalops@jogjaprov.go.id | pusdalopsdiy@gmail.com | Jl. Kenari 14-A, UH-Yogyakarta

BPBD DIY

ADMINISTRASI PERKANTORAN (08.00-16.00)

Telp. 0274 555836 | Fax. 0274 554206 | bpbd@jogjaprov.go.id | bpbd.jogjaprov.go.id